


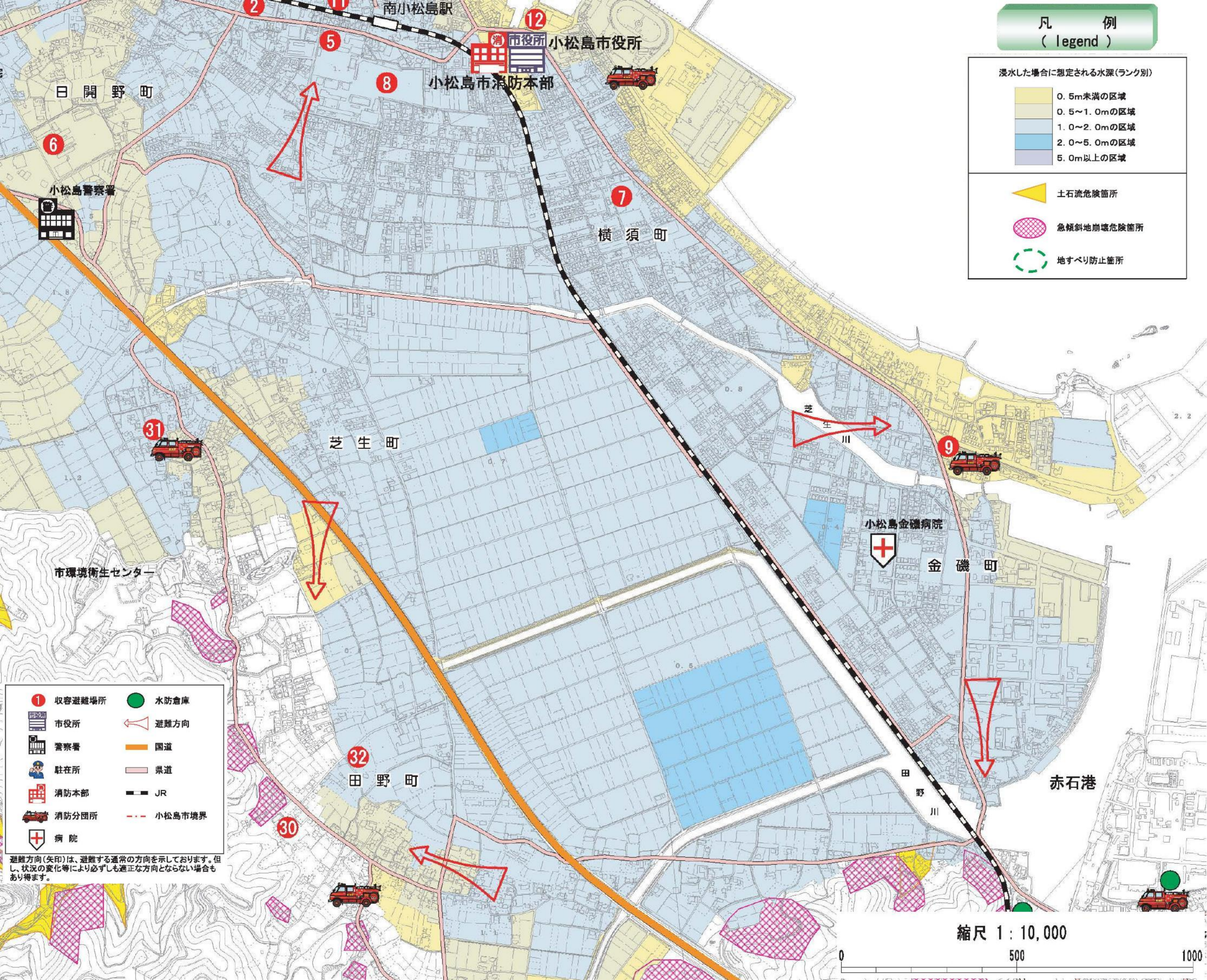















凡 例  
( legend )

浸水した場合に想定される水深(ランク別)

-  0.5m未満の区域
-  0.5~1.0mの区域
-  1.0~2.0mの区域
-  2.0~5.0mの区域
-  5.0m以上の区域

-  土石流危険箇所
-  急傾斜地崩壊危険箇所
-  地すべり防止箇所



-  収容避難場所
-  水防倉庫
-  市役所
-  避難方向
-  警察署
-  国道
-  駐在所
-  県道
-  消防本部
-  JR
-  消防分団所
-  小松島市境界
-  病院

避難方向(矢印)は、避難する通常方向を示しております。但し、状況の変化等により必ずしも適正な方向とならない場合もあり得ます。

縮尺 1 : 10,000  
0 500 1000